

Signal Projekt s.r.o.

Vídeňská 546/55, 639 00 Brno

Číslo žádosti: 70052

Datum přijetí: 18.04.2023

Datum vydání: 18.04.2023

Vyřizuje Divize Znojmo

Tel. --

Poskytnutí informace o existenci zařízení v provozování VODÁRENSKÉ AKCIOVÉ SPOLEČNOSTI, a. s. (dále jen VAS) pro akci: „Oprava zabezpečovacího zařízení v ŽST Božice a Hodonice -polygon 1“

Žadatel / stavebník: Správa železnic, státní organizace, Dlážďená 1003/7, Praha

V rámci předmětné akce není požadováno připojení na vodovod nebo kanalizaci v provozování VAS.

Informace o existenci zařízení v provozování VAS:

V zájmovém území, které je přílohou této informace, nebo jeho blízkosti se **nachází** stávající zařízení v provozování VAS. Přesnou polohu stávajícího zařízení v provozování VAS je před zahájením stavebních činností nutno vytyčit. Upozorňujeme, že na daném území se však mohou nacházet i budoucí zařízení VAS ve výstavbě nebo zařízení jiných vlastníků či správců – zejména se jedná o vodovodní a kanalizační přípojky.

Tuto informaci VAS nelze použít pro účely jednání s orgány státní správy dle zákona č. 183/2006 Sb. v platném znění, taktéž nelze použít pro realizaci stavby a nenahrazuje vyjádření VAS k dokumentaci stavby.

Informace VAS byla vygenerována automaticky na základě Vaší žádosti.

Informace o existenci zařízení v provozování VAS je platná 1 rok ode dne vydání.

Přílohy:

- o Situační výkres požadovaného zájmového území se zákresem stávajícího zařízení v provozování VAS v pdf souboru ke dni 18.04.2023
- o Digitální data stávajícího zařízení v provozování VAS v souřadném systému S-JTSK ve formátu dgn/dwg

VODÁRENSKÁ AKCIOVÁ SPOLEČNOST, a.s.
Divize Znojmo
Kotkova 2518/20, 670 25 Znojmo
Bankovní spojení: 1702741/0100
sekretariát: +420 515 282 567, e-mail: sekretar@vaszn.cz

SÍDLO SPOLEČNOSTI:
Soběšická 820/156, Lesná, 638 00 Brno
IČ: 49455842, DIČ: CZ49455842
Společnost je zaregistrována v obchodním rejstříku
vedeném Krajským soudem v Brně, oddíl B, vložka 1181

www.vodarenska.cz

Ochranná pásma vodovodních řadů a kanalizačních stok

(stanovuje Zákon č. 274/2001 Sb. - Zákon o vodovodech a kanalizacích pro veřejnou potřebu a o změně některých zákonů)

§ 23 - Ochranná pásma vodovodních řadů a kanalizačních stok

(1) K bezprostřední ochraně vodovodních řadů a kanalizačních stok před poškozením se vymezují ochranná pásma vodovodních řadů a kanalizačních stok (dále jen "ochranná pásma").

(2) Ochrannými pásmy se rozumí prostor v bezprostřední blízkosti vodovodních řadů a kanalizačních stok určený k zajištění jejich provozuschopnosti. Ochranná pásma vodních zdrojů podle zvláštního zákona tímto nejsou dotčena.

(3) Ochranná pásma jsou vymezena vodorovnou vzdáleností od vnějšího líce stěny potrubí nebo kanalizační stoky na každou stranu

a) u vodovodních řadů a kanalizačních stok do průměru 500 mm včetně, 1,5 m,

b) u vodovodních řadů a kanalizačních stok nad průměr 500 mm, 2,5 m,

c) u vodovodních řadů nebo kanalizačních stok o průměru nad 200 mm, jejichž dno je uloženo v hloubce větší než 2,5 m pod upraveným povrchem, se vzdálenosti podle písmene a) nebo b) od vnějšího líce zvyšují o 1,0 m.

(4) Výjimku z ochranného pásma uvedeného v odstavci 3 může povolit v odůvodněných případech vodoprávní úřad. Při povolování výjimky přihlédne vodoprávní úřad k technickým možnostem řešení při současném zabezpečení ochrany vodovodního řadu nebo kanalizační stoky a k technickobezpečnostní ochraně zájmů dotčených osob.

(5) V ochranném pásmu vodovodního řadu nebo kanalizační stoky lze

a) provádět zemní práce, stavby, umísťovat konstrukce nebo jiná podobná zařízení či provádět činnosti, které omezují přístup k vodovodnímu řadu nebo kanalizační stoce nebo které by mohly ohrozit jejich technický stav nebo plynulé provozování,

b) vysazovat trvalé porosty,

c) provádět skládky mimo skládek jakéhokoliv odpadu,

d) provádět terénní úpravy,

jen s písemným souhlasem vlastníka vodovodu nebo kanalizace, popřípadě provozovatele, pokud tak vyplývá ze smlouvy uzavřené podle § 8 odst. 2.

Kolem objektů kanalizačních zařízení jsou dána i tzv. „pásma ochrany prostředí“, která stanovuje TNV 75 6011 „Ochrana prostředí kolem kanalizačních zařízení“.

Ochranná pásma nadzemních i podzemních vedení

(stanovuje Energetický zákon, č. 458/2000 Sb., §46 - Ochranná pásma)

1) Ochranné pásmo podzemního vedení:

Podzemní vedení VN, NN a ovládací kabely:

§46, odstavec (5) - Ochranné pásmo podzemního vedení elektrizační soustavy do napětí 110 kV včetně a vedení řídicí a zabezpečovací techniky činí **1 m** po obou stranách krajního kabelu

Podzemní vedení VVN:

§46, odstavec (5) - Ochranné pásmo podzemního vedení elektrizační soustavy o napětí nad 110 kV činí **3 m** po obou stranách krajního kabelu

2) Ochranné pásmo nadzemního vedení:

Nadzemní vedení VN a VVN:

§46, odstavec (3) - Ochranné pásmo nadzemního vedení pro napětí nad 1 kV

- a) u napětí nad 1 kV a do 35 kV včetně
 - 1. pro vodiče bez izolace 7 m,
 - 2. pro vodiče s izolací základní 2 m,
 - 3. pro závěsná kabelová vedení 1 m,
- b) u napětí nad 35 kV do 110 kV včetně
 - 1. pro vodiče bez izolace 12 m,
 - 2. pro vodiče s izolací základní 5 m,
- c) u napětí nad 110 kV do 220 kV včetně 15 m,
- d) u napětí nad 220 kV do 400 kV včetně 20 m,
- e) u napětí nad 400 kV 30 m,
- f) u závěsného kabelového vedení 110 kV 2 m,
- g) u zařízení vlastní telekomunikační sítě držitele licence 1 m.

Nadzemní vedení NN:

Ochranné pásmo pro nadzemní vedení do 1 kV (vedení NN) není stanoveno!

Pro práci v blízkosti takového zařízení pak platí ČSN EN 50110-1, Obsluha a práce na elektrických zařízeních, článek 6.4 - Práce v blízkosti živých částí

3) V ochranných pásmech je zakázáno:

§46, odstavec (8):

V ochranném pásmu nadzemního i podzemního vedení je zakázáno:

- a) zřizovat bez souhlasu vlastníka těchto zařízení stavby či umisťovat konstrukce a jiná podobná zařízení, jakož i uskladňovat hořlavé a výbušné látky,
- b) provádět bez souhlasu jeho vlastníka zemní práce,
- c) provádět činnosti, které by mohly ohrozit spolehlivost a bezpečnost provozu těchto zařízení

nebo ohrozit život, zdraví či majetek osob,

d) provádět činnosti, které by znemožňovaly nebo podstatně znesnadňovaly přístup k těmto zařízením.

§46, odstavec (9): V ochranném pásmu nadzemního vedení je zakázáno vysazovat chmelnice a nechávat růst porosty nad výšku 3 m.

§46, odstavec (10): V ochranném pásmu podzemního vedení je zakázáno vysazovat trvalé porosty a přejíždět vedení mechanizmy o celkové hmotnosti nad 6 t.

1/42	2/42	3/42	4/42	5/42	6/42	7/42	8/42	9/42	10/42	11/42	12/42	13/42	14/42	15/42	16/42	17/42	18/42	19/42	20/42
------	------	------	------	------	------	------	------	------	-------	-------	-------	-------	-------	-------	-------	-------	-------	-------	-------

21/42	22/42	23/42	24/42	25/42	26/42	27/42	28/42	29/42	30/42	31/42	32/42	33/42	34/42	35/42	36/42	37/42	38/42	39/42	40/42	41/42
-------	-------	-------	-------	-------	-------	-------	-------	-------	-------	-------	-------	-------	-------	-------	-------	-------	-------	-------	-------	-------

42/42	43/42	44/42	45/42	46/42	47/42	48/42	49/42	50/42	51/42	52/42	53/42	54/42	55/42	56/42	57/42	58/42	59/42	60/42	61/42	62/42
-------	-------	-------	-------	-------	-------	-------	-------	-------	-------	-------	-------	-------	-------	-------	-------	-------	-------	-------	-------	-------

18.04.2023

Informace o existenci sítí

1 : 1 000



3280

32



Číslo žádosti: 70052

Obec: Božice

K. ú.: Božice, Šanov nad Jevišovkou, České Krušovice

Datum žádosti: 18. 4. 2023

0 10 20 30 m

18.04.2023

Informace o existenci sítí

1 : 1 000



3280

3279

3278

3277

3276

3494



Číslo žádosti: 70052

Obec: Božice

K. ú.: Božice, Šanov nad Jevišovkou, České Krušovice

Datum žádosti: 18. 4. 2023

0 10 20 30 m

18.04.2023

Informace o existenci sítí

1 : 1 000



3277

3276

8925

8926

3493/22



Číslo žádosti: 70052

Obec: Božice

K. ú.: Božice, Šanov nad Jevišovkou, České Krušovice

Datum žádosti: 18. 4. 2023

0 10 20 30 m

18.04.2023

Informace o existenci sítí

1 : 1 000



Číslo žádosti: 70052

Obec: Božice

K. ú.: Božice, Šanov nad Jevišovkou, České Město

Datum žádosti: 18. 4. 2023

0 10 20 30 m



Číslo žádosti: 70052

Obec: Božice

K. ú.: Božice, Šanov nad Jevišovkou, České Město

Datum žádosti: 18. 4. 2023

0 10 20 30 m



9004

9001

8976

8998

9002

8999

9003

9000



Číslo žádosti: 70052

Obec: Božice

K. ú.: Božice, Šanov nad Jevišovkou, České Město

Datum žádosti: 18. 4. 2023

0 10 20 30 m



8930

8931

8935

8933

8932

1066/1



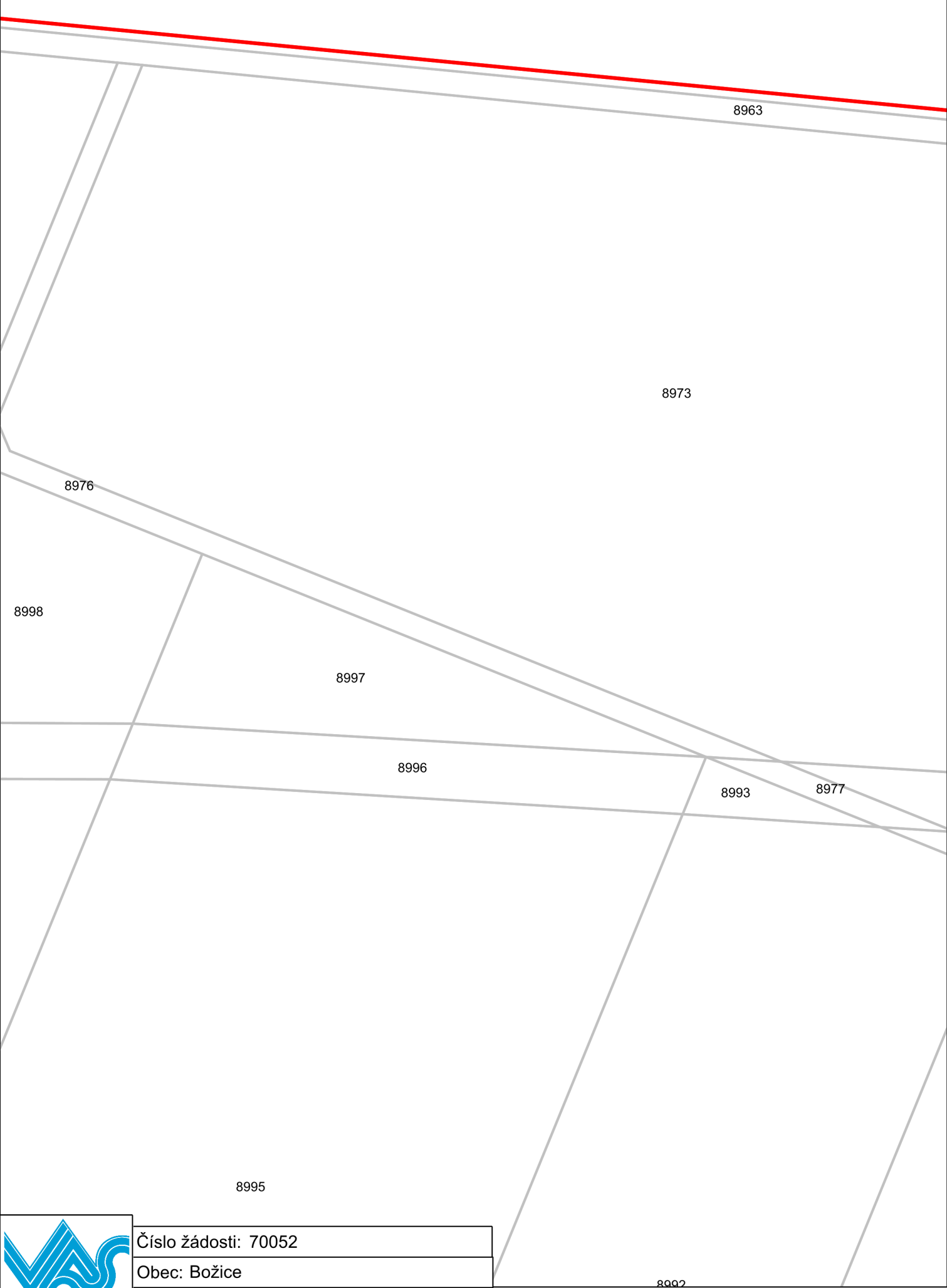
Číslo žádosti: 70052

Obec: Božice

K. ú.: Božice, Šanov nad Jevišovkou, České M

Datum žádosti: 18. 4. 2023

0 10 20 30 m



Číslo žádosti: 70052
Obec: Božice
K. ú.: Božice, Šanov nad Jevišovkou, České Město
Datum žádosti: 18. 4. 2023

18.04.2023

Informace o existenci sítí

1 : 1 000



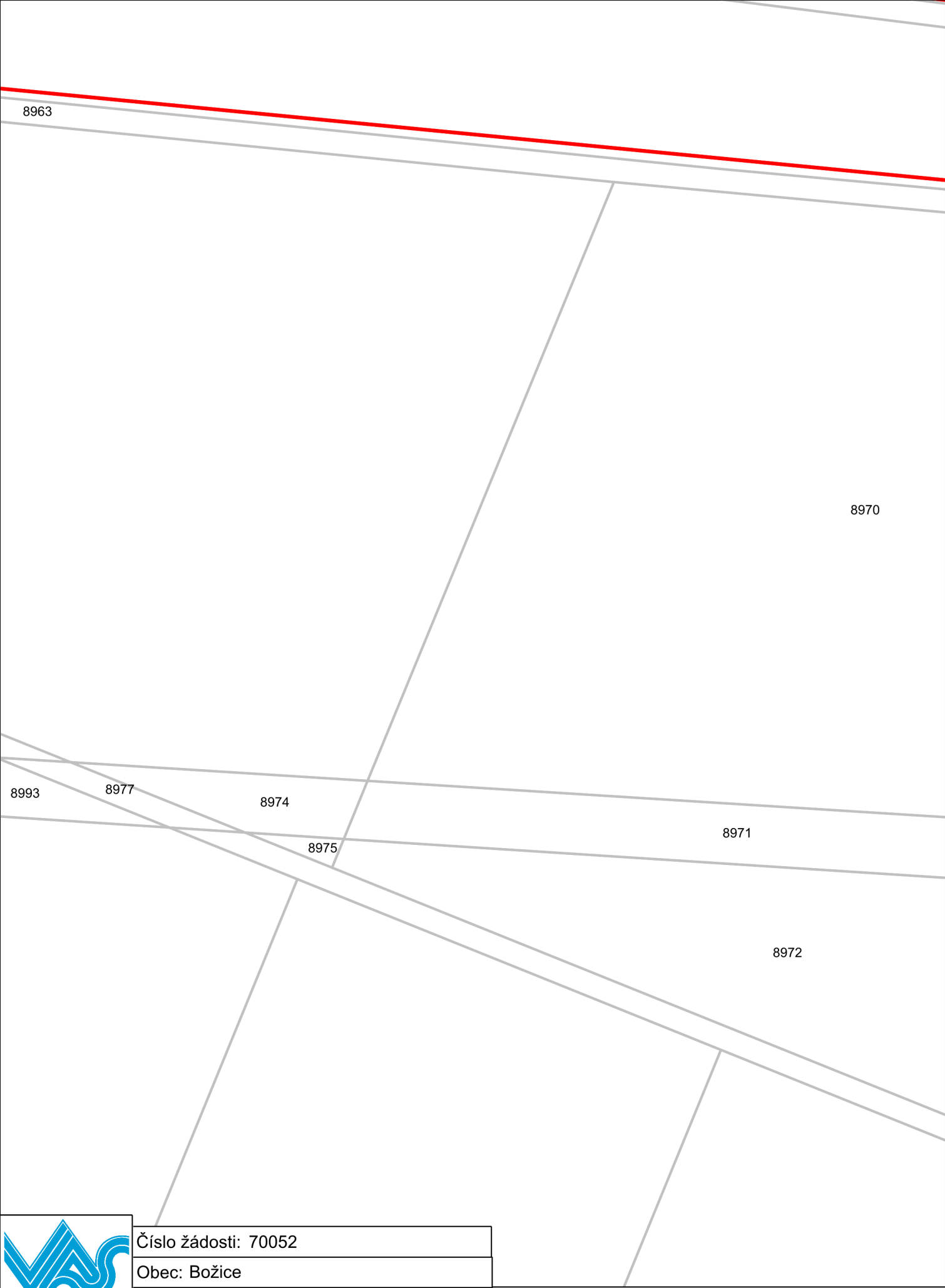
Číslo žádosti: 70052

Obec: Božice

K. ú.: Božice, Šanov nad Jevišovkou, České Krušovice

Datum žádosti: 18. 4. 2023

0 10 20 30 m



Číslo žádosti: 70052
Obec: Božice
K. ú.: Božice, Šanov nad Jevišovkou, České Město
Datum žádosti: 18. 4. 2023

18.04.2023

Informace o existenci sítí

1 : 1 000



Číslo žádosti: 70052

Obec: Božice

K. ú.: Božice, Šanov nad Jevišovkou, České Krušovice

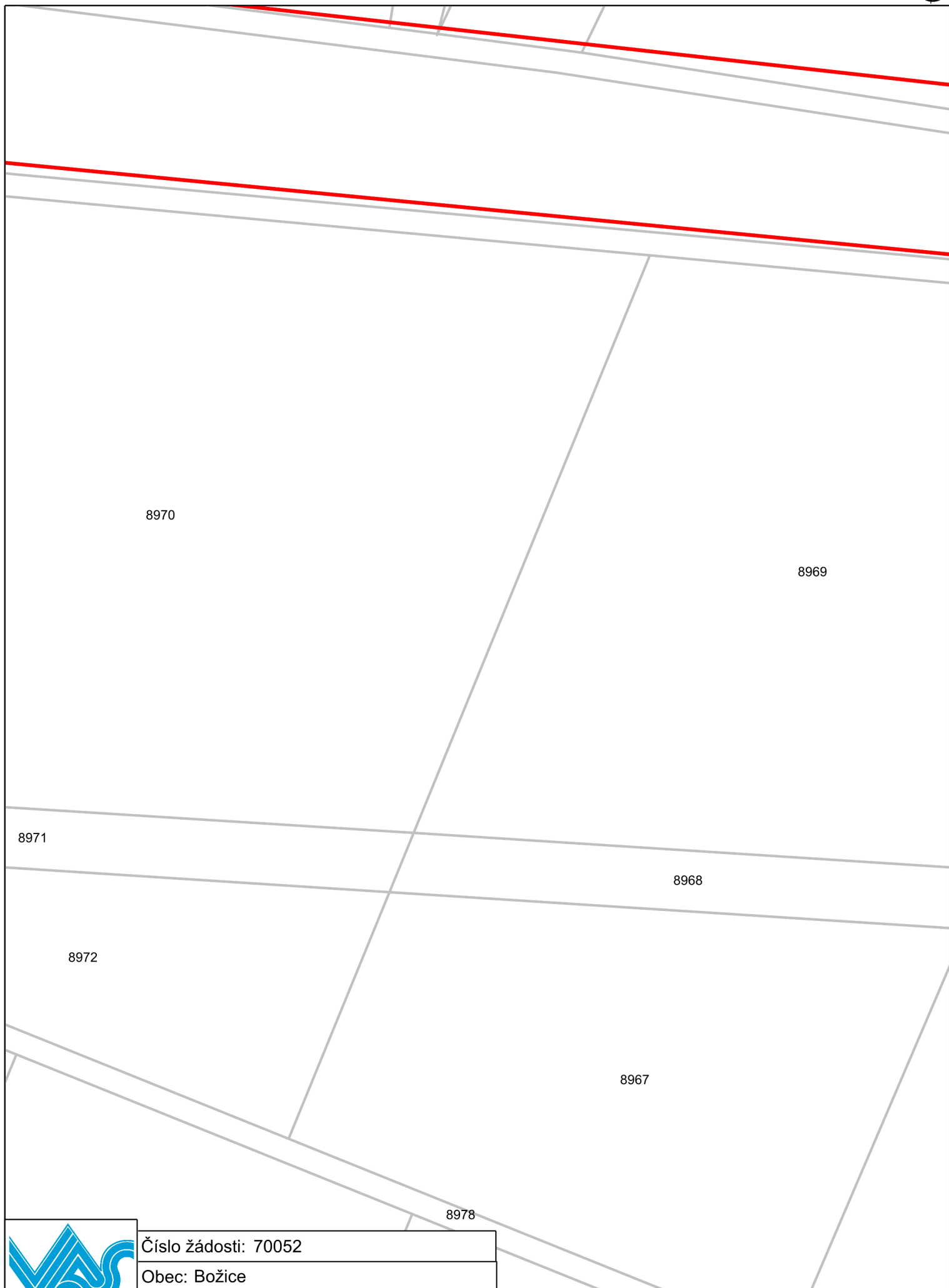
Datum žádosti: 18. 4. 2023

0 10 20 30 m

18.04.2023

Informace o existenci sítí

1 : 1 000



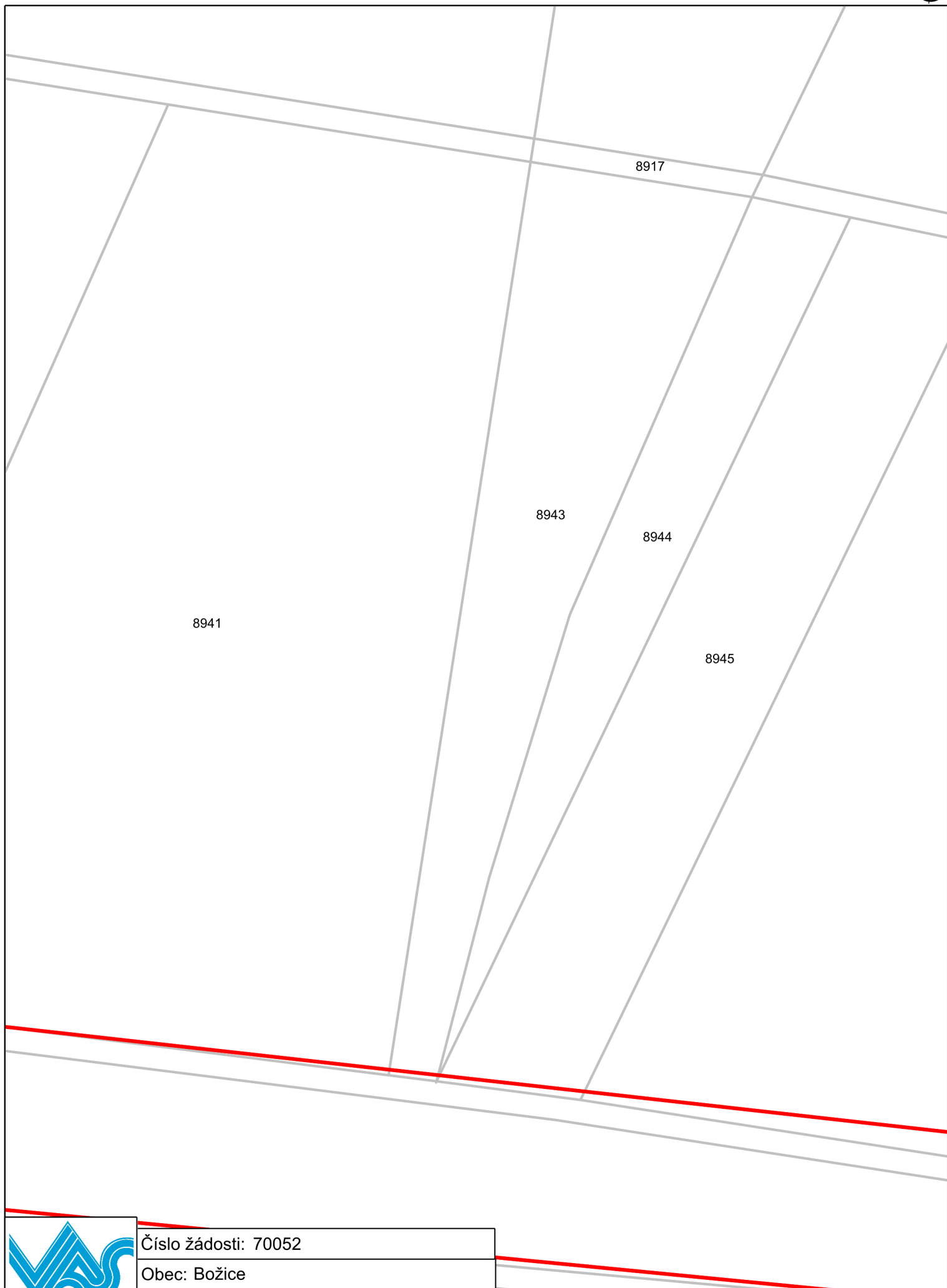
Číslo žádosti: 70052

Obec: Božice

K. ú.: Božice, Šanov nad Jevišovkou, České Město

Datum žádosti: 18. 4. 2023

0 10 20 30 m



Číslo žádosti: 70052

Obec: Božice

K. ú.: Božice, Šanov nad Jevišovkou, České Krušovice

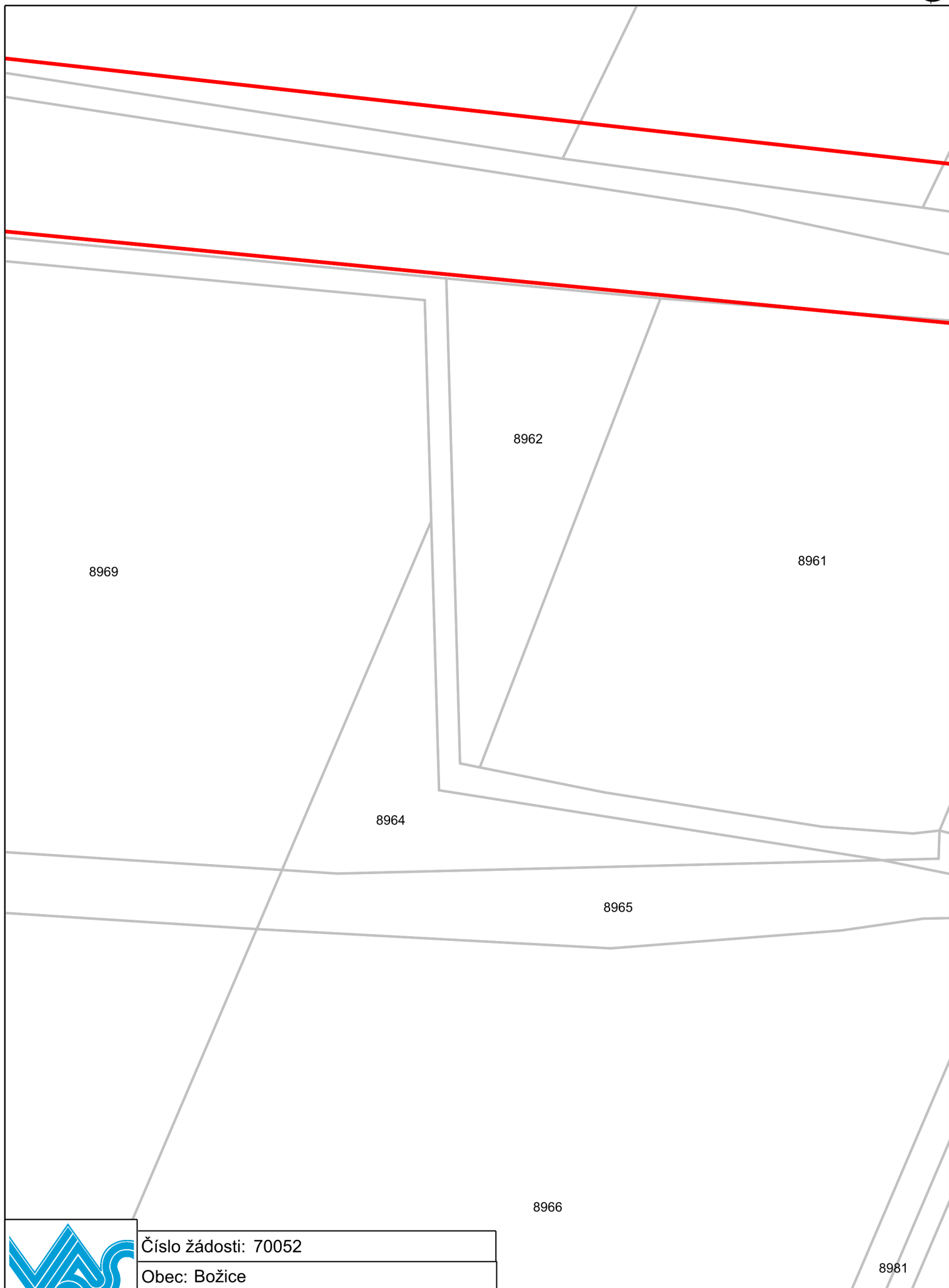
Datum žádosti: 18. 4. 2023

0 10 20 30 m

18.04.2023

Informace o existenci sítí

1 : 1 000



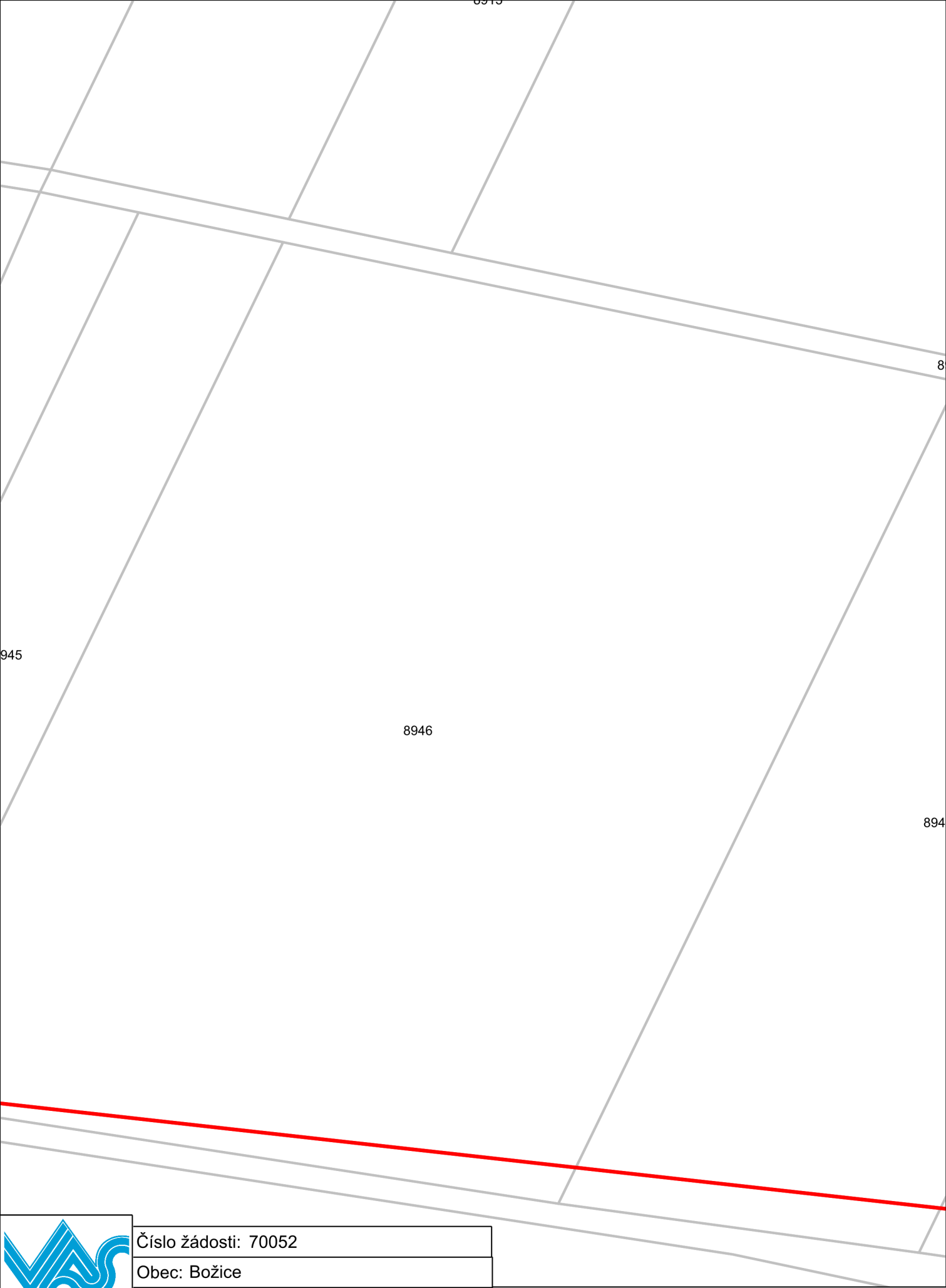
Číslo žádosti: 70052

Obec: Božice

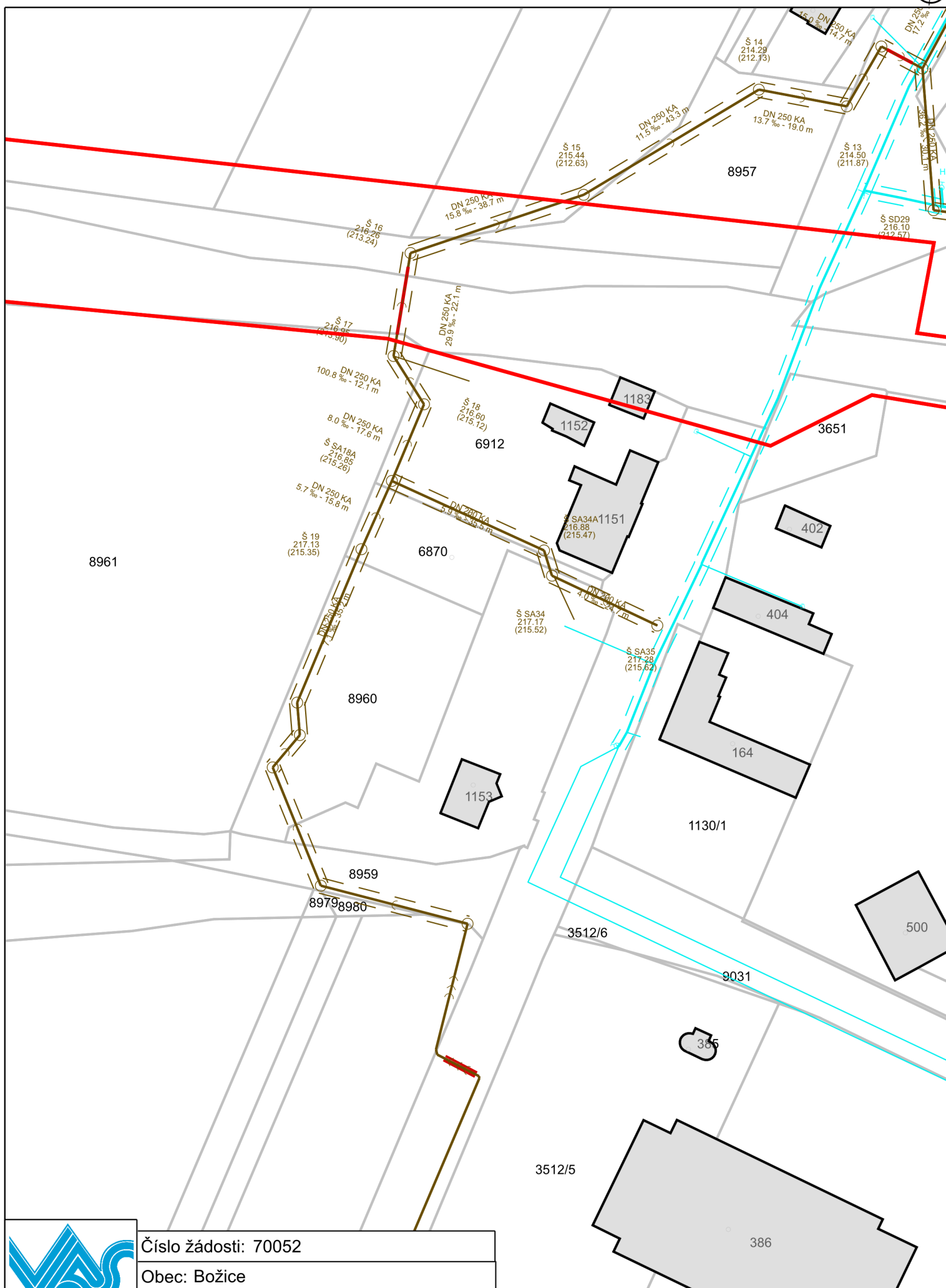
K. ú.: Božice, Šanov nad Jevišovkou, České Město

Datum žádosti: 18. 4. 2023

0 10 20 30 m



Číslo žádosti: 70052
Obec: Božice
K. ú.: Božice, Šanov nad Jevišovkou, České Město
Datum žádosti: 18. 4. 2023





Číslo žádosti: 70052
Obec: Božice
K. ú.: Božice, Šanov nad Jevišovkou, České Krumlov
Datum žádosti: 18. 4. 2023

18.04.2023

Informace o existenci sítí

1 : 1 000



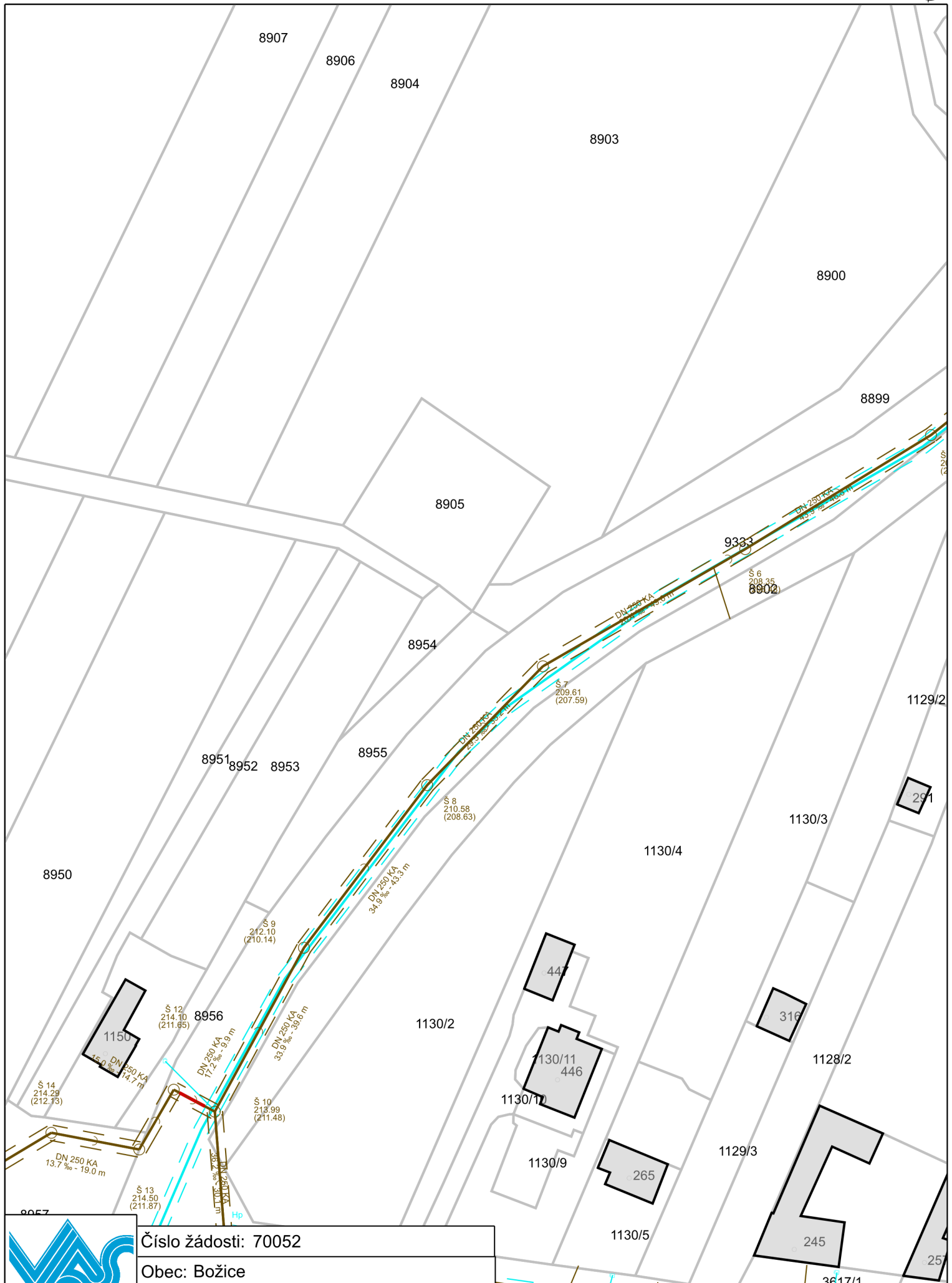
Číslo žádosti: 70052

Obec: Božice

K. ú.: Božice, Šanov nad Jevišovkou, České K

Datum žádosti: 18. 4. 2023

0 10 20 30 m



Číslo žádosti: 70052

Obec: Božice

K. ú.: Božice, Šanov nad Jevišovkou, České K

Datum žádosti: 18. 4. 2023

0 10 20 30 m

18.04.2023

Informace o existenci sítí

1 : 1 000



Číslo žádosti: 70052

Obec: Božice

K. ú.: Božice, Šanov nad Jevišovkou, České K

Datum žádosti: 18. 4. 2023

0 10 20 30 m

18.04.2023

Informace o existenci sítí

1 : 1 000



Číslo žádosti: 70052

Obec: Božice

K. ú.: Božice, Šanov nad Jevišovkou, České Budějovice

Datum žádosti: 18. 4. 2023

0 10 20 30 m



18.04.2023

Informace o existenci sítí

1 : 1 000



Číslo žádosti: 70052

Obec: Božice

K. ú.: Božice, Šanov nad Jevišovkou, České Krušovice

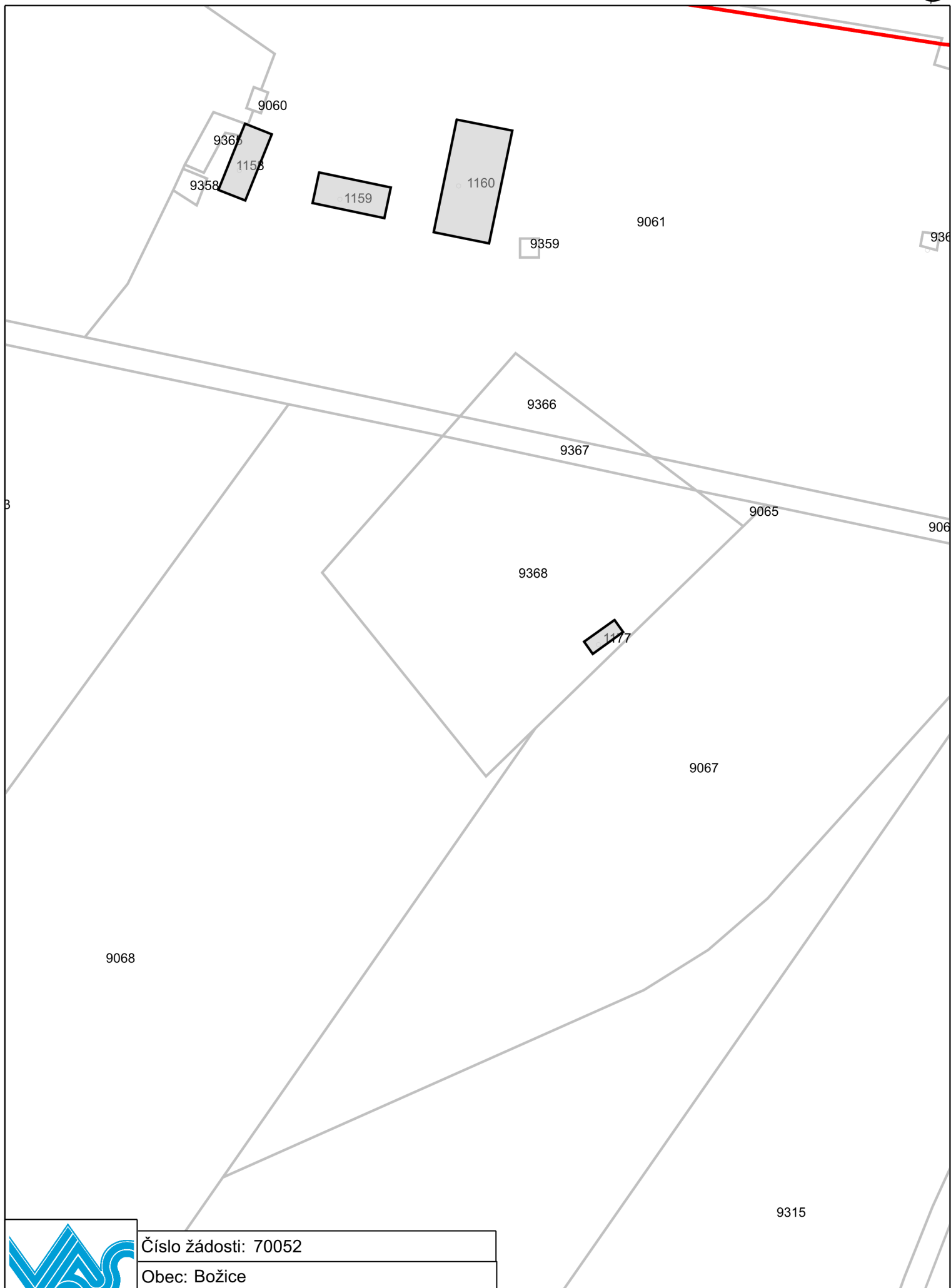
Datum žádosti: 18. 4. 2023

0 10 20 30 m

18.04.2023

Informace o existenci sítí

1 : 1 000



Číslo žádosti: 70052

Obec: Božice

K. ú.: Božice, Šanov nad Jevišovkou, České Budějovice

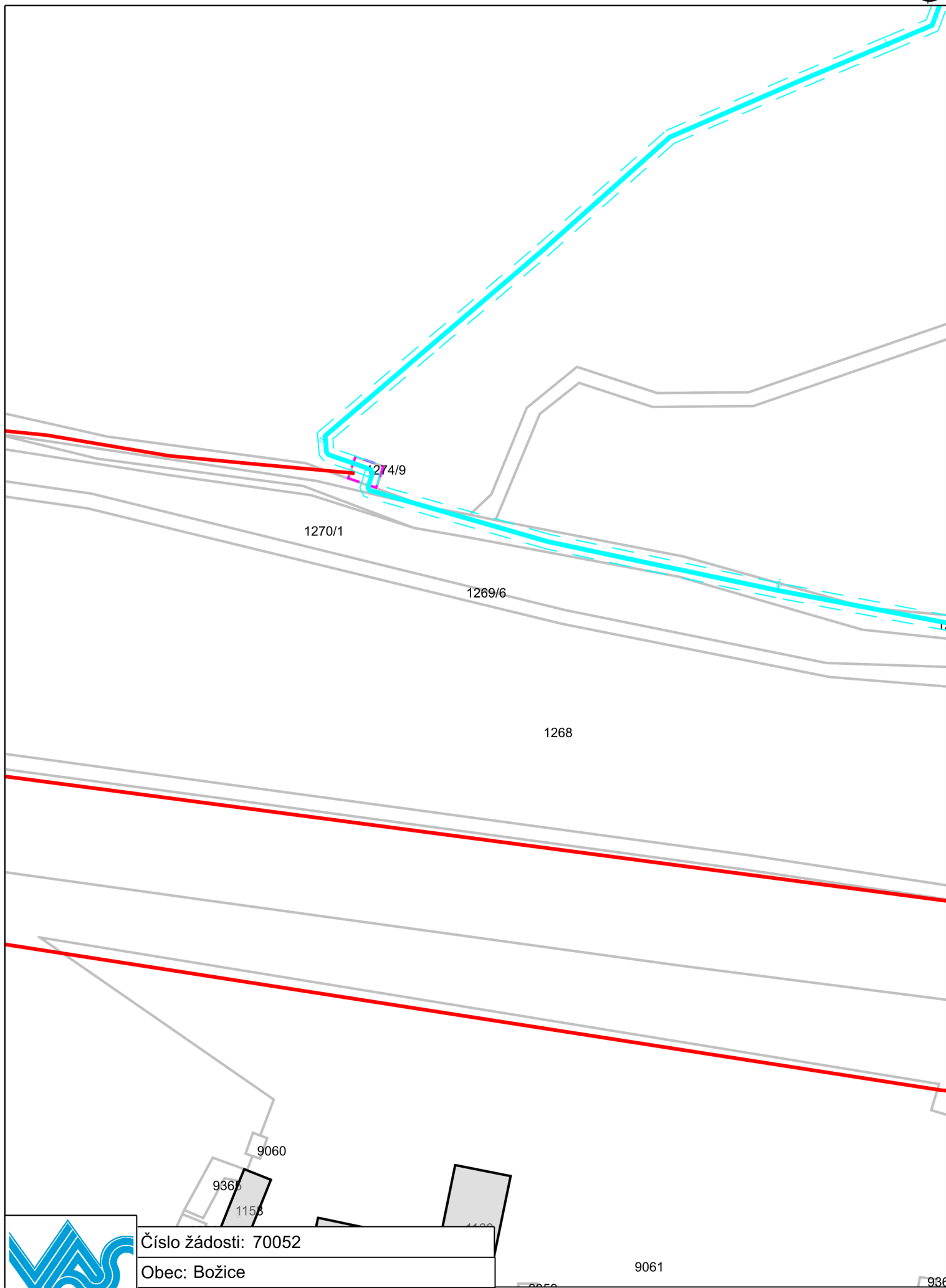
Datum žádosti: 18. 4. 2023

0 10 20 30 m

18.04.2023

Informace o existenci sítí

1 : 1 000



Číslo žádosti: 70052

Obec: Božice

K. ú.: Božice, Šanov nad Jevišovkou, České Krumlovské území

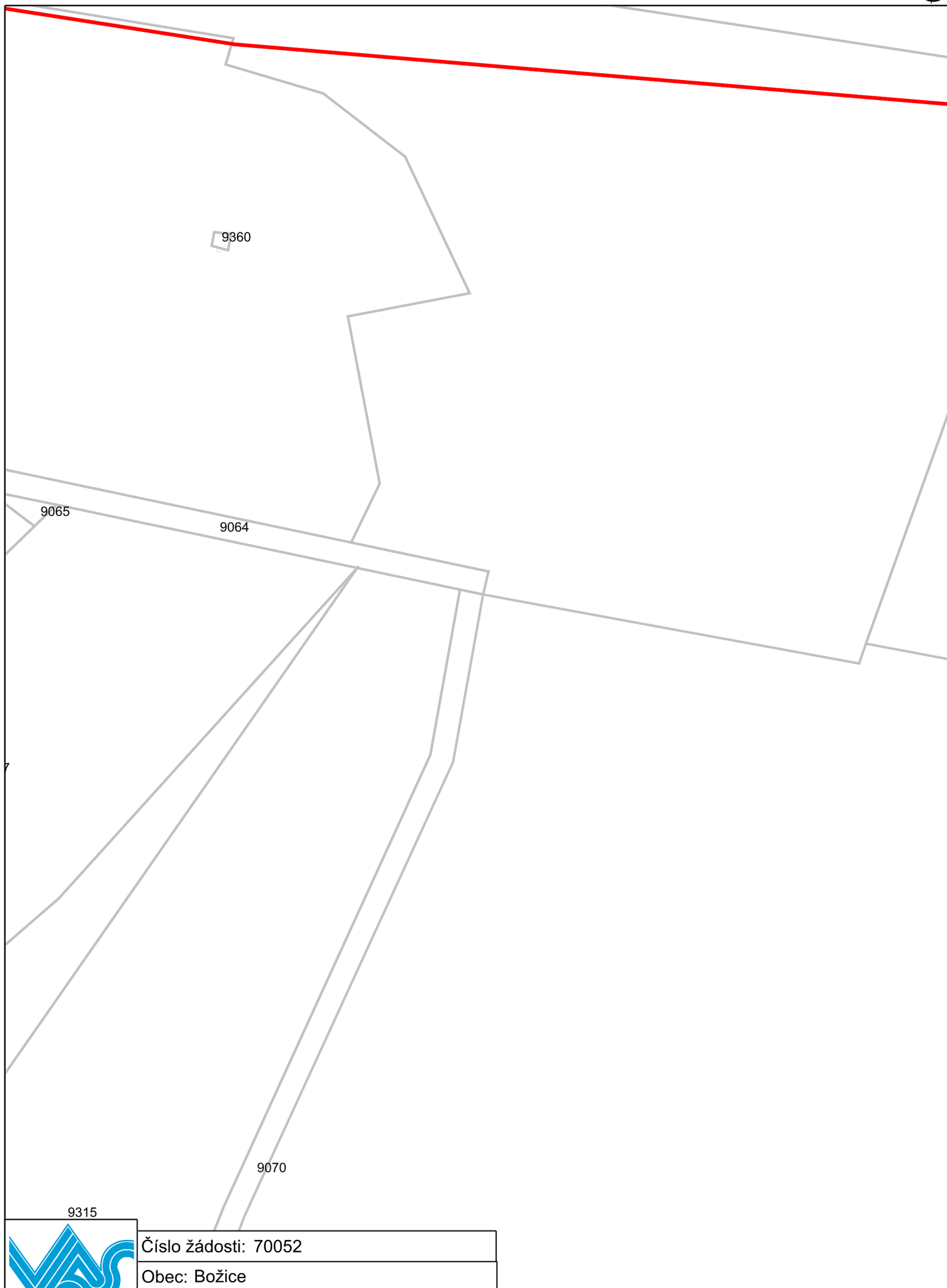
Datum žádosti: 18. 4. 2023

0 10 20 30 m

18.04.2023

Informace o existenci sítí

1 : 1 000



Číslo žádosti: 70052

Obec: Božice

K. ú.: Božice, Šanov nad Jevišovkou, České Město

Datum žádosti: 18. 4. 2023

0 10 20 30 m

18.04.2023

Informace o existenci sítí

1 : 1 000



Číslo žádosti: 70052

Obec: Božice

K. ú.: Božice, Šanov nad Jevišovkou, České Krušovice


Datum žádosti: 18. 4. 2023

0 10 20 30 m

18.04.2023

Informace o existenci sítí

1 : 1 000



Číslo žádosti: 70052

Obec: Božice

K. ú.: Božice, Šanov nad Jevišovkou, České K

Datum žádosti: 18. 4. 2023

0 10 20 30 m



Číslo žádosti: 70052

Obec: Božice

K. ú.: Božice, Šanov nad Jevišovkou, České K


Datum žádosti: 18. 4. 2023

0 10 20 30 m

18.04.2023

Informace o existenci sítí

1 : 1 000



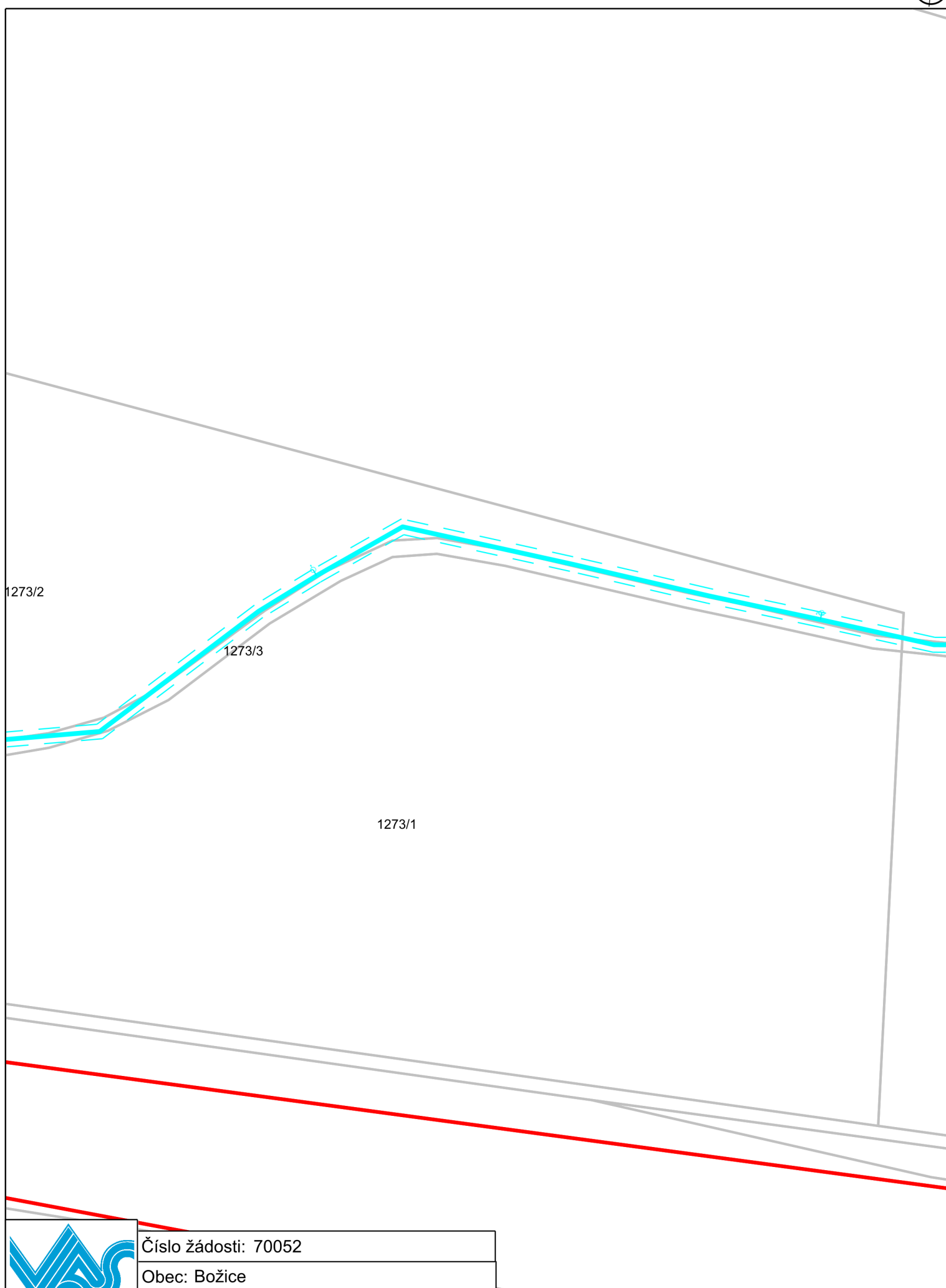
Číslo žádosti: 70052

Obec: Božice

K. ú.: Božice, Šanov nad Jevišovkou, České K

Datum žádosti: 18. 4. 2023

0 10 20 30 m



Číslo žádosti: 70052

Obec: Božice

K. ú.: Božice, Šanov nad Jevišovkou, České K

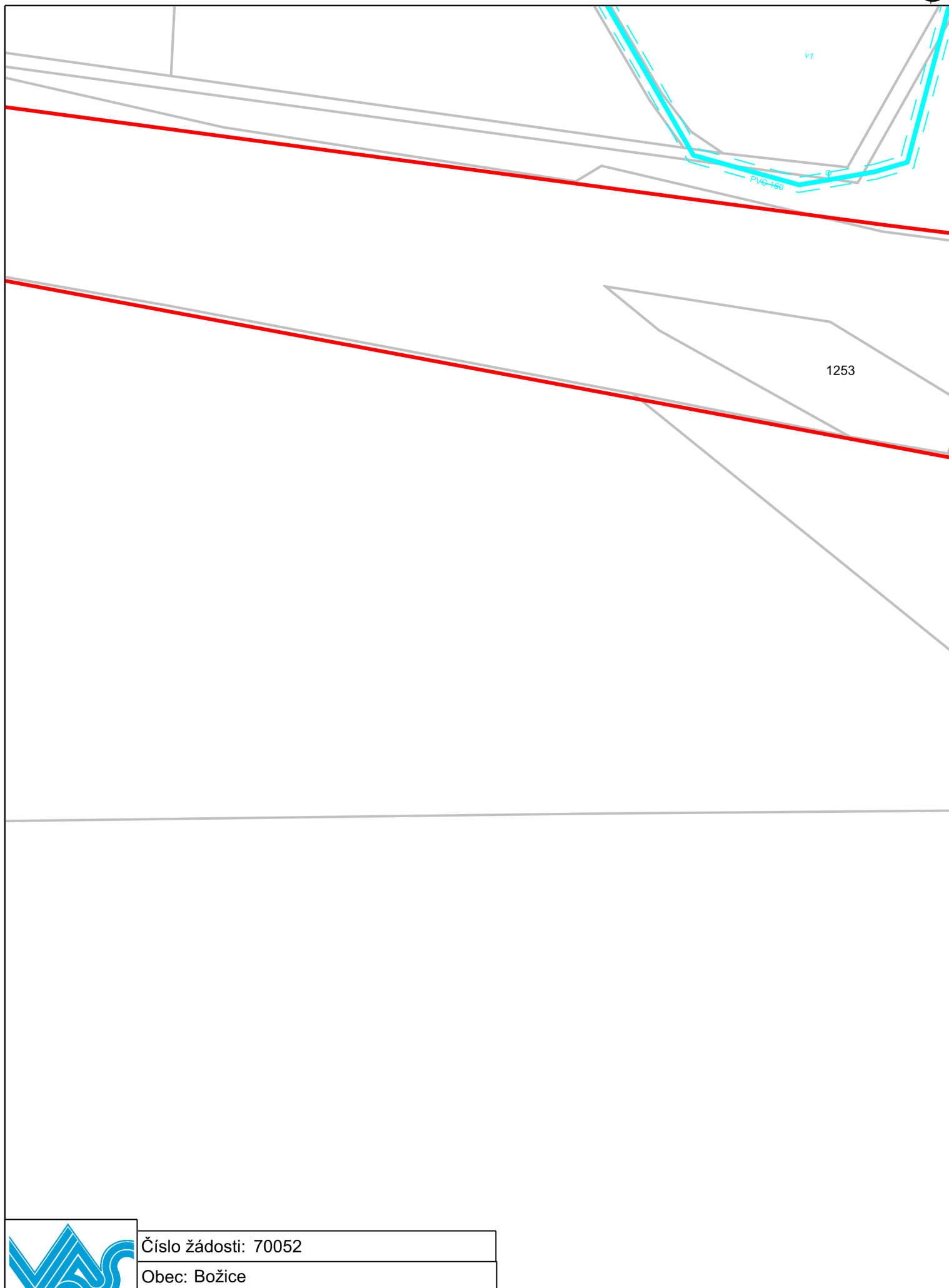
Datum žádosti: 18. 4. 2023

0 10 20 30 m

18.04.2023

Informace o existenci sítí

1 : 1 000



Číslo žádosti: 70052

Obec: Božice

K. ú.: Božice, Šanov nad Jevišovkou, České K

Datum žádosti: 18. 4. 2023

0 10 20 30 m

18.04.2023

Informace o existenci sítí

1 : 1 000



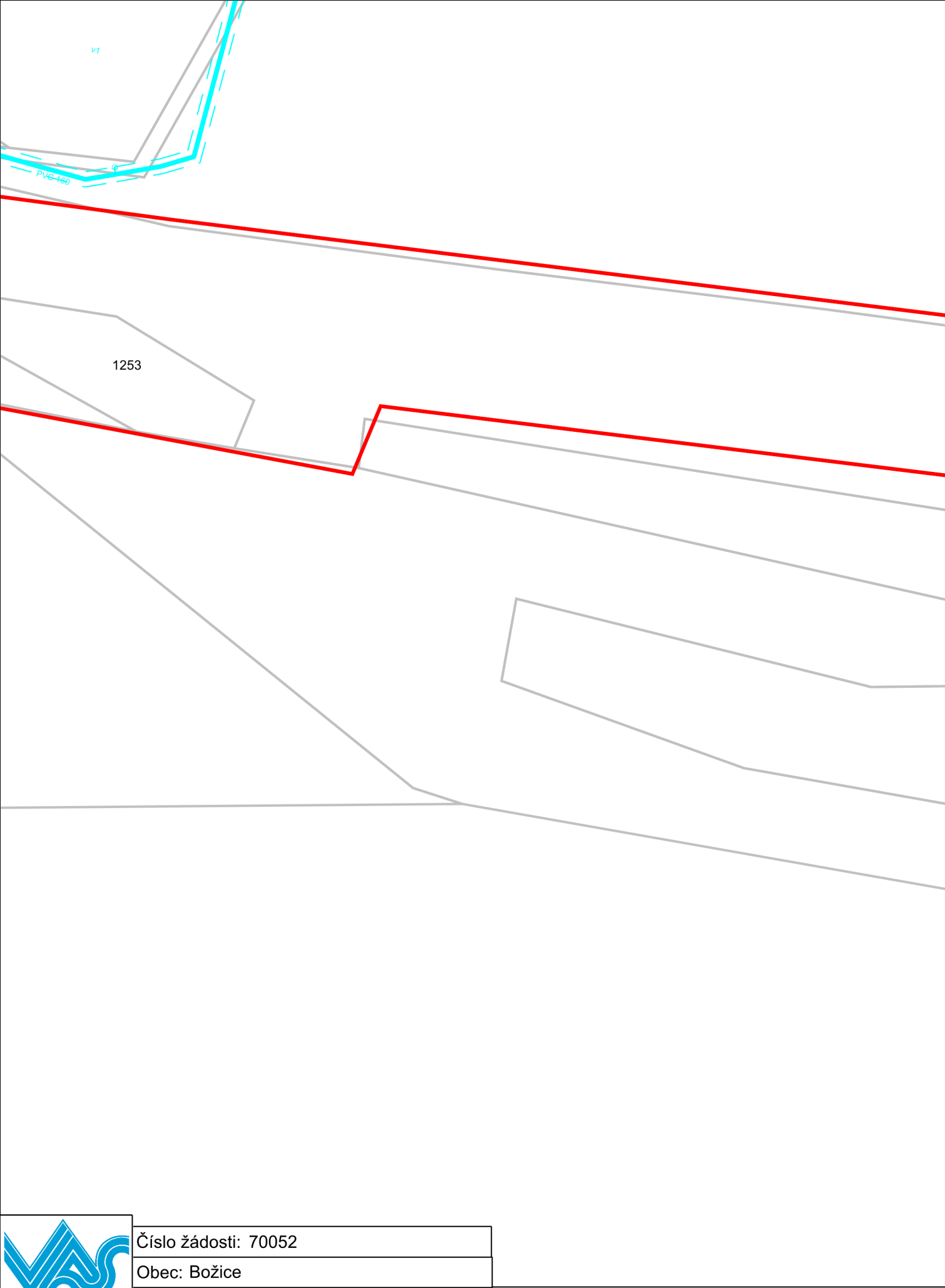
Číslo žádosti: 70052

Obec: Božice

K. ú.: Božice, Šanov nad Jevišovkou, České Budějovice

Datum žádosti: 18. 4. 2023

0 10 20 30 m

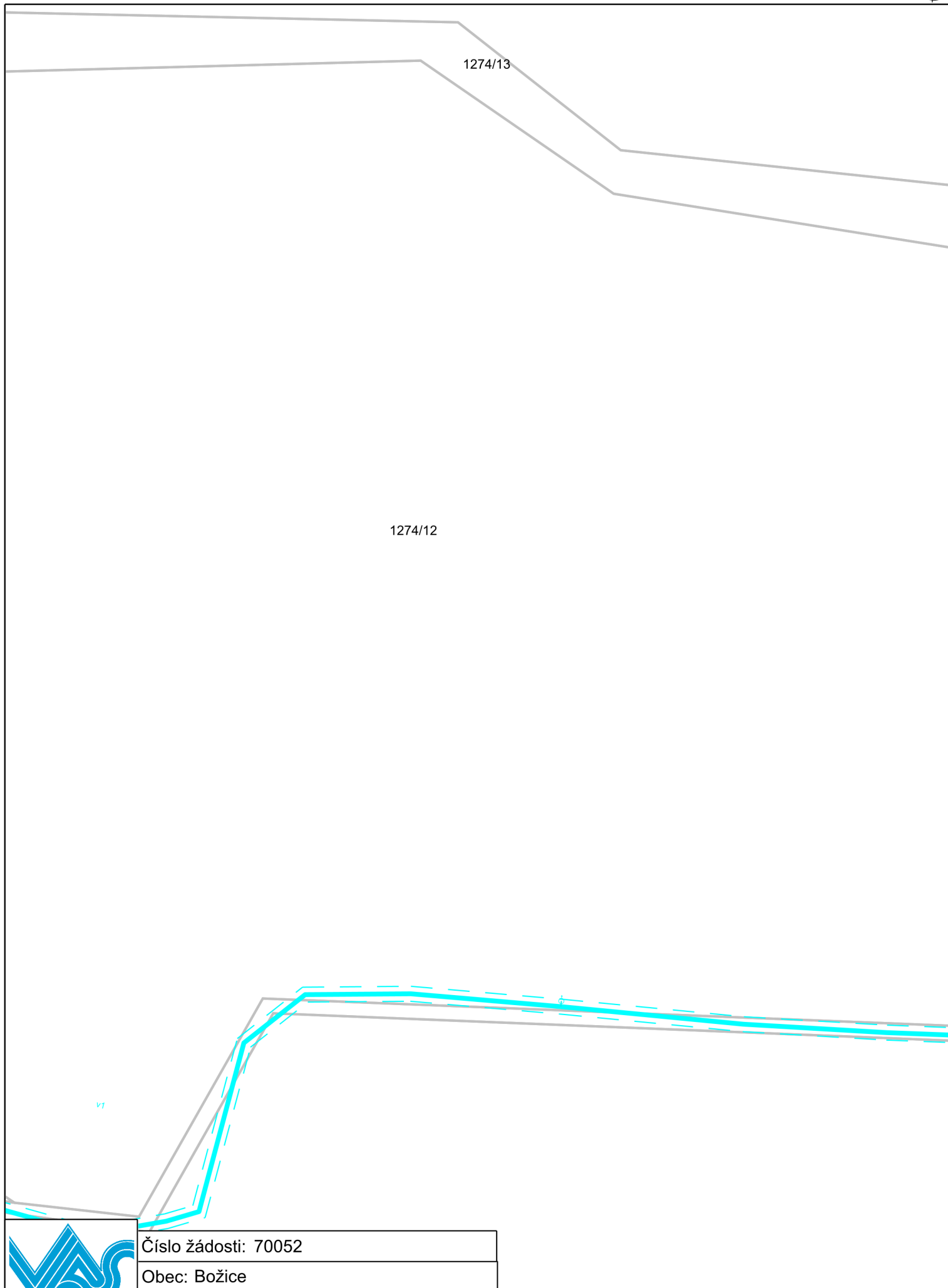


Číslo žádosti: 70052
Obec: Božice
K. ú.: Božice, Šanov nad Jevišovkou, České Město
Datum žádosti: 18. 4. 2023

18.04.2023

Informace o existenci sítí

1 : 1 000



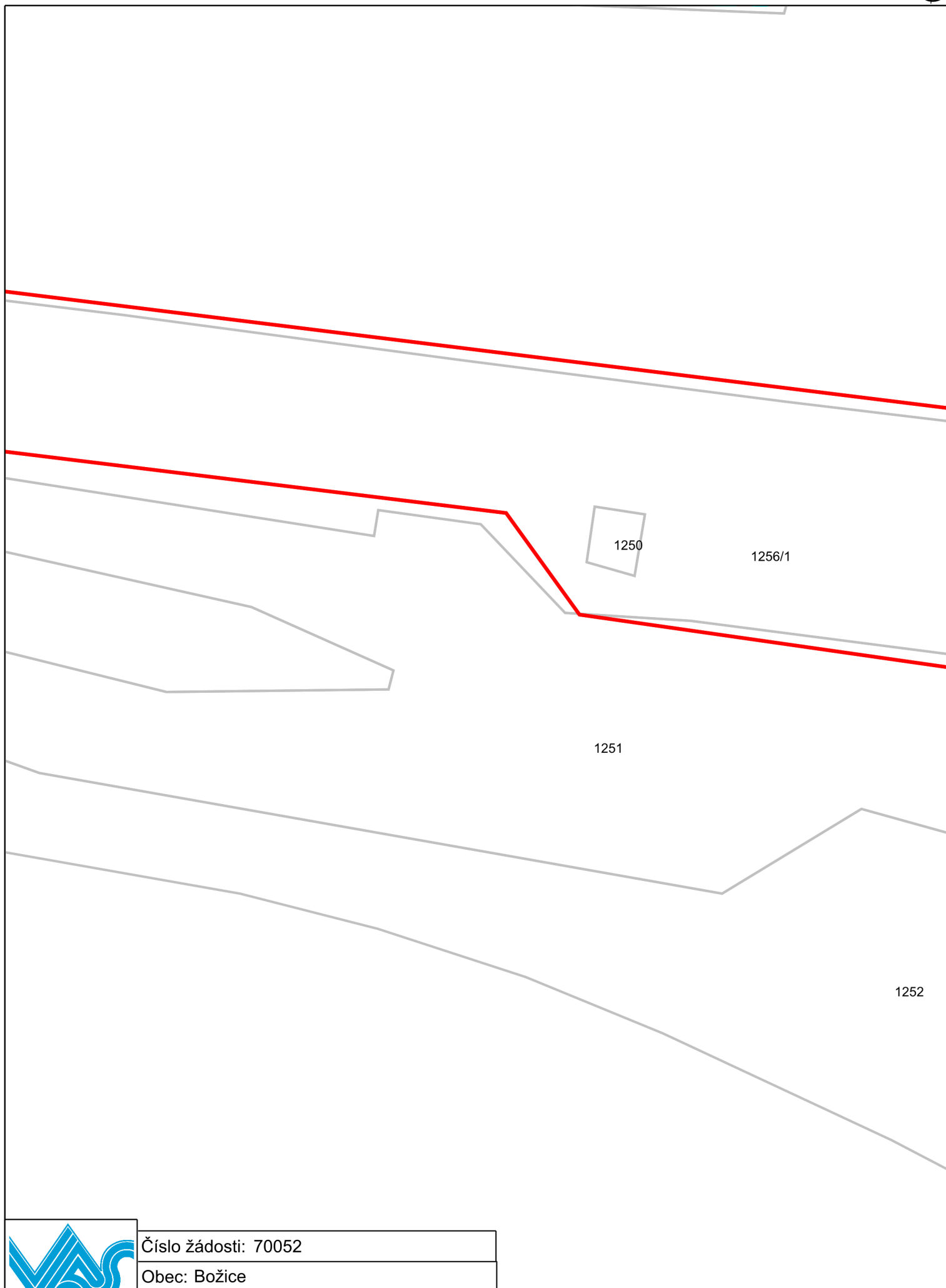
Číslo žádosti: 70052

Obec: Božice

K. ú.: Božice, Šanov nad Jevišovkou, České Krušovice

Datum žádosti: 18. 4. 2023

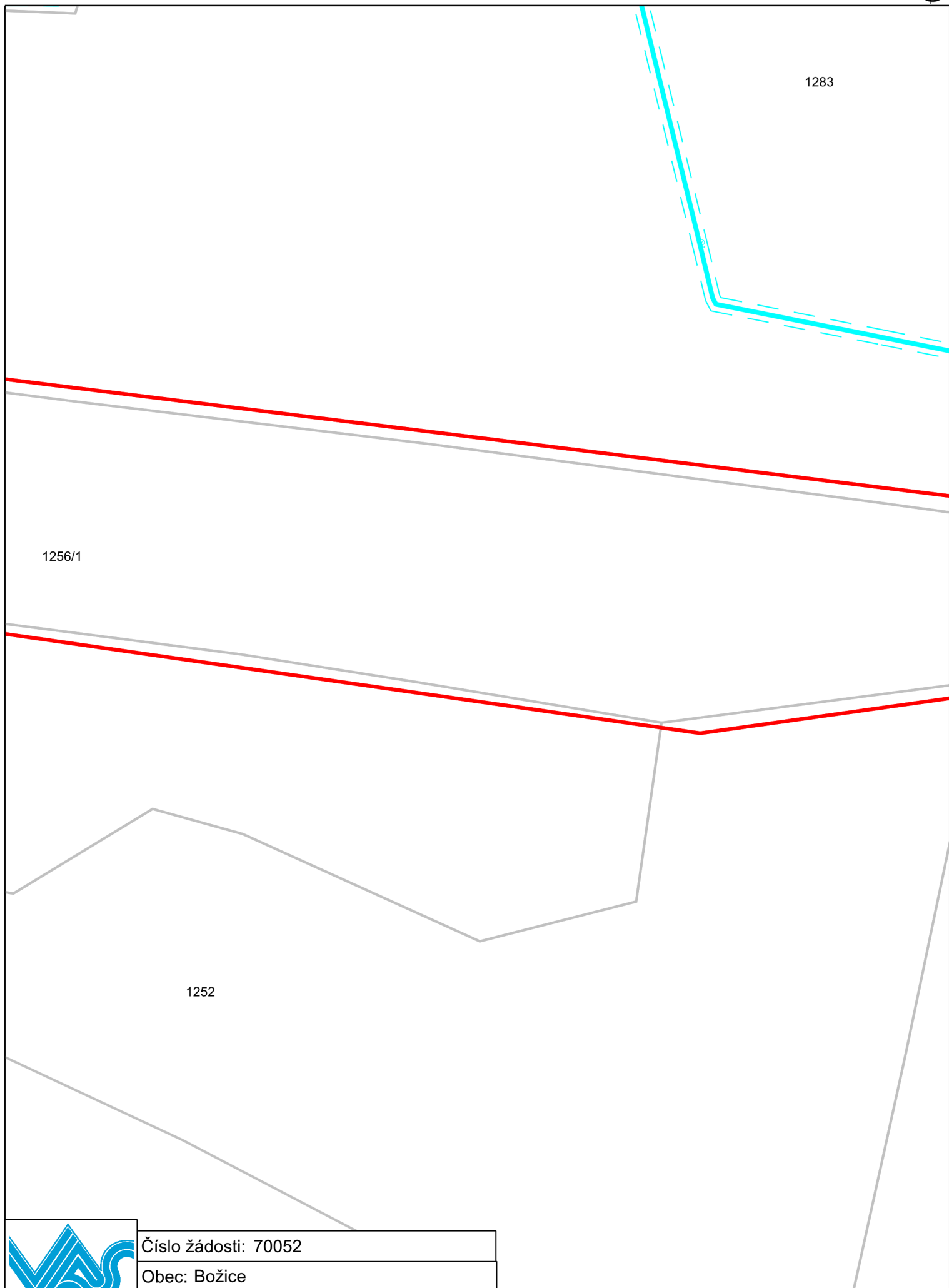
0 10 20 30 m



18.04.2023

Informace o existenci sítí

1 : 1 000



Číslo žádosti: 70052

Obec: Božice

K. ú.: Božice, Šanov nad Jevišovkou, České Město

Datum žádosti: 18. 4. 2023

0 10 20 30 m



1283

v1

KVC 160

IPE 160

PVC 160

v1

6219



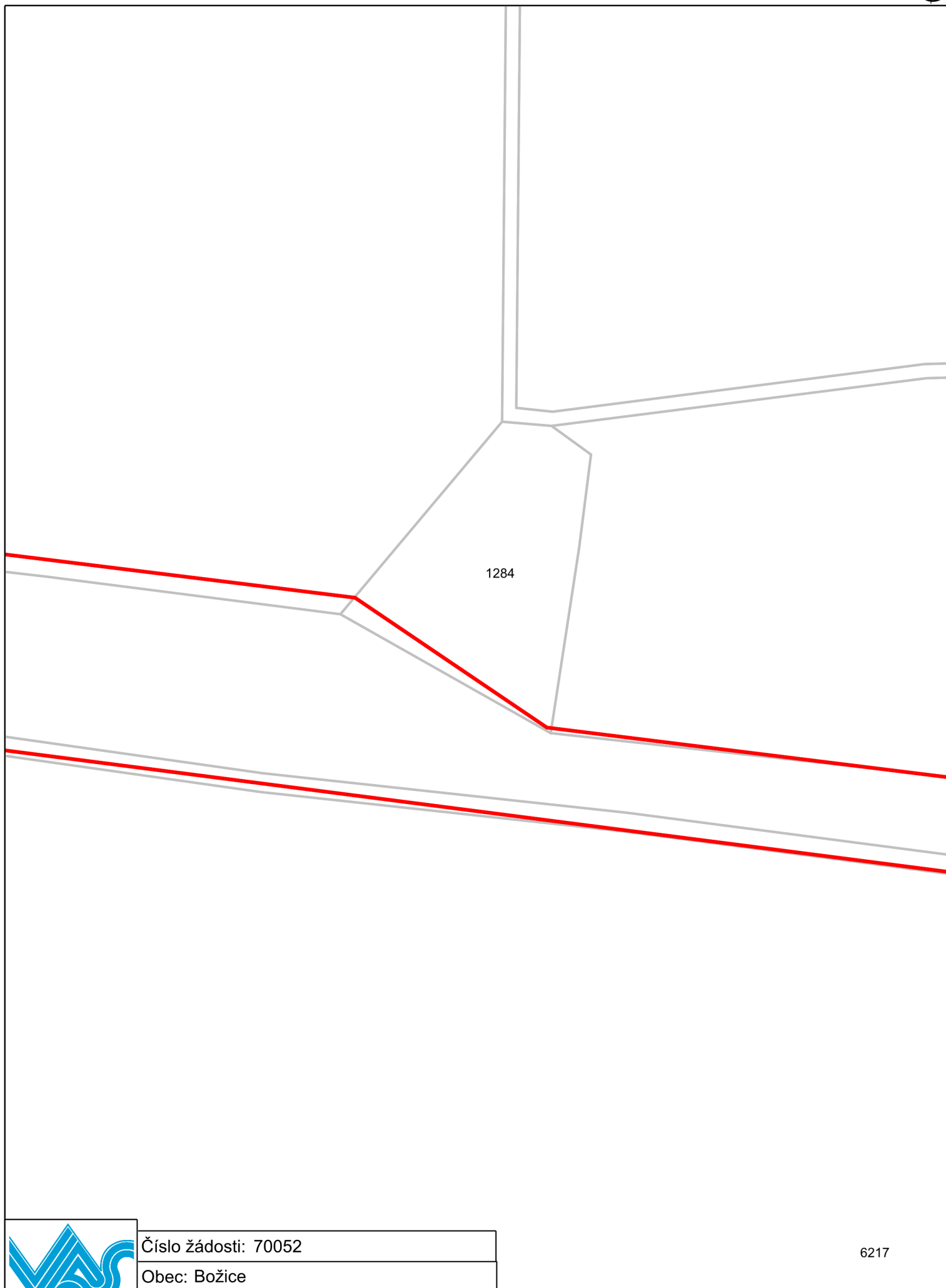
Číslo žádosti: 70052

Obec: Božice

K. ú.: Božice, Šanov nad Jevišovkou, České K

Datum žádosti: 18. 4. 2023

0 10 20 30 m





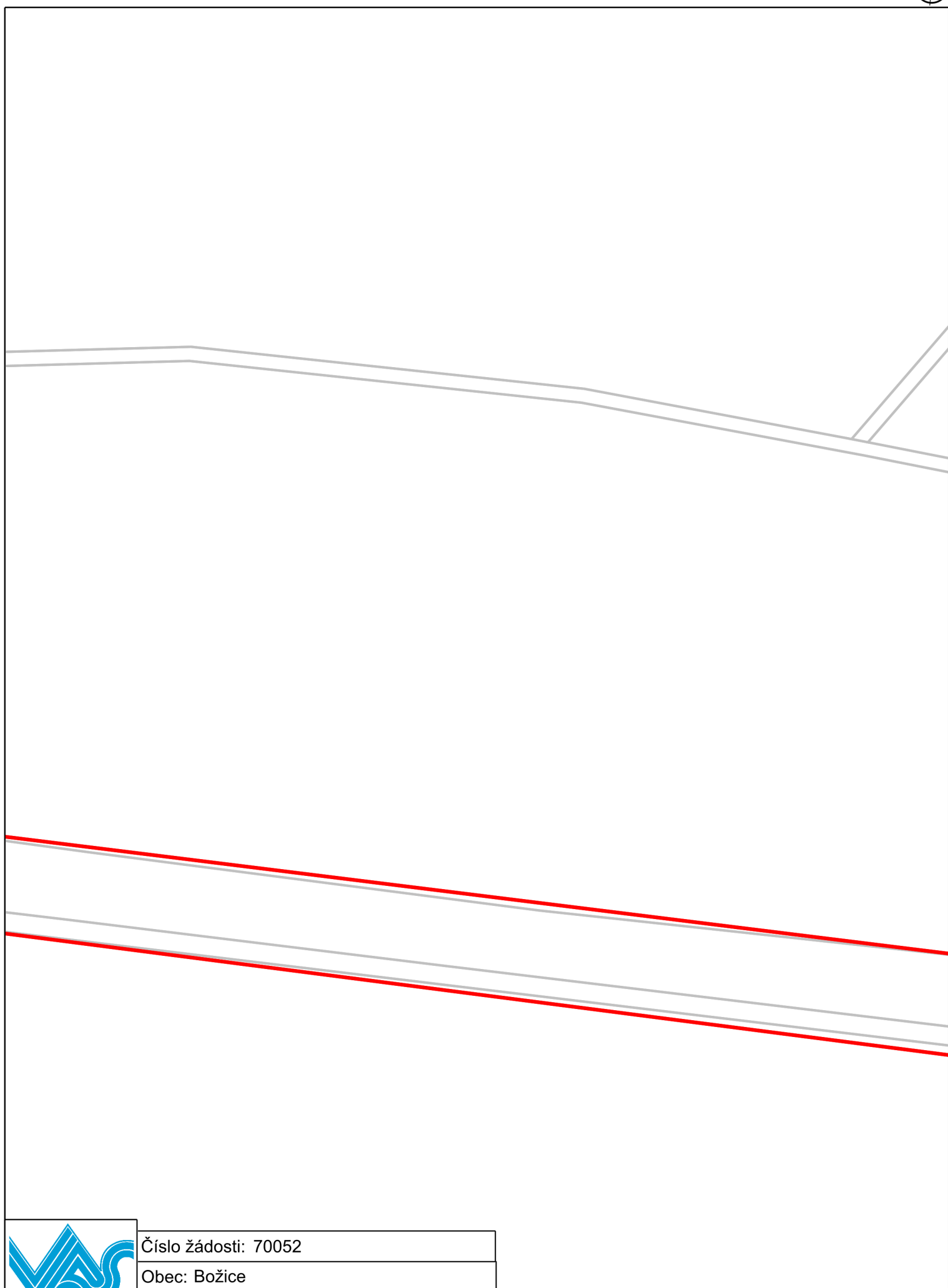
Číslo žádosti: 70052

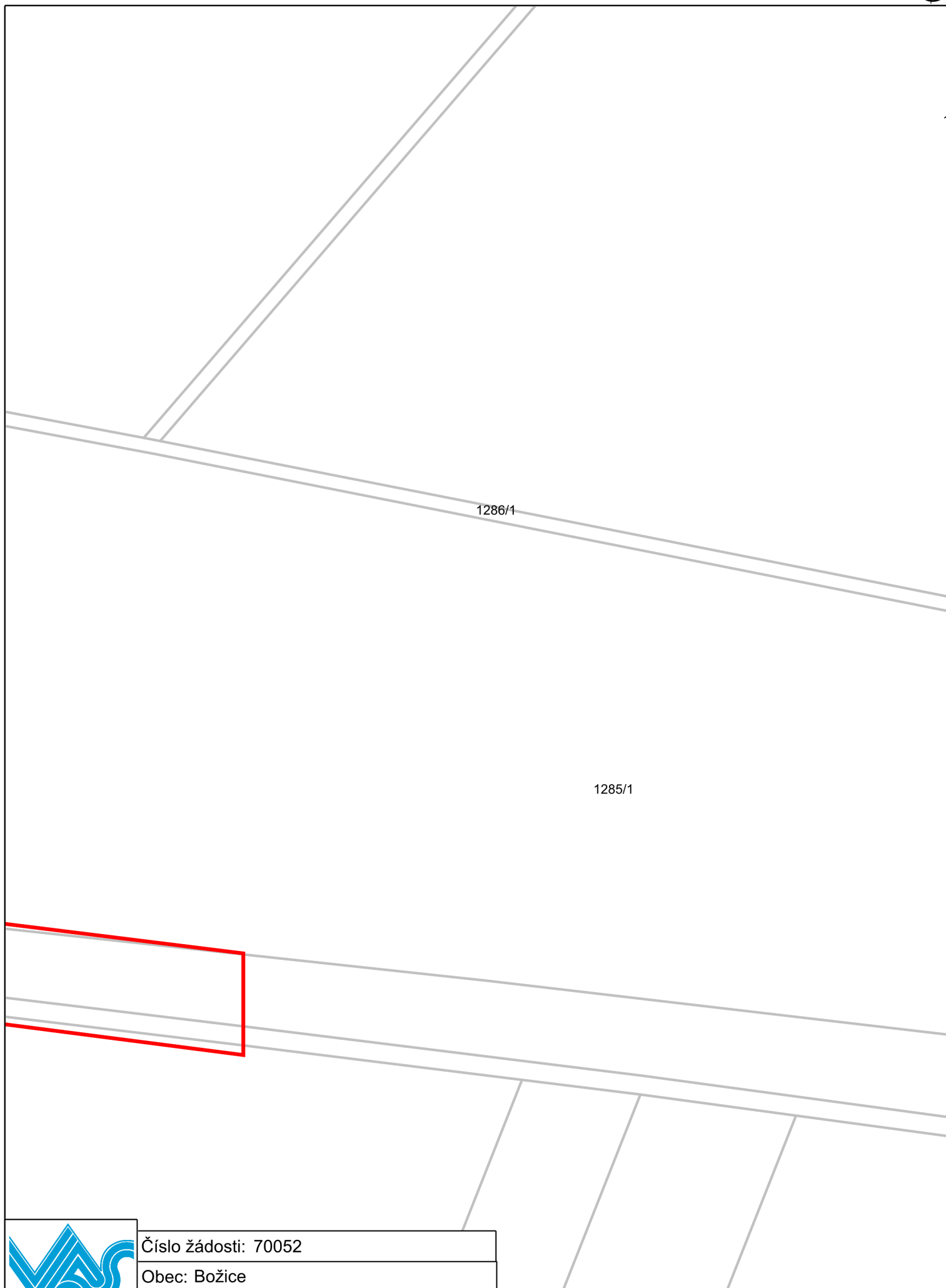
Obec: Božice

K. ú.: Božice, Šanov nad Jevišovkou, České K

Datum žádosti: 18. 4. 2023

0 10 20 30 m





Číslo žádosti: 70052

Obec: Božice

K. ú.: Božice, Šanov nad Jevišovkou, České Krušovice

Datum žádosti: 18. 4. 2023

0 10 20 30 m

LEGENDA:

VODOVOD:

	VODOVODNÍ ŘAD S OCHRANNÝM PÁSMEM GEODETICKY ZAMĚŘENÝ (předpokládaná přesnost zákresu je uvnitř plochy vymezené jako ochranné pásmo dle zákona o VaK)
	VODOVODNÍ ŘAD S OCHRANNÝM PÁSMEM Z DOKUMENTACE/DIGITALIZACÍ (předpokládaná přesnost zákresu je uvnitř plochy vymezené jako ochranné pásmo dle zákona o VaK rozšířená o +1 m na obě strany)
	VODOVODNÍ ŘAD S OCHRANNÝM PÁSMEM PŘIBLIŽNĚ (předpokládaná přesnost zákresu je uvnitř plochy vymezené jako ochranné pásmo dle zákona o VaK rozšířená o +10 m na obě strany)
	VODOVODNÍ ŘAD ZRUŠENÝ
	VODOVODNÍ PŘÍPOJKA GEODETICKY ZAMĚŘENÁ
	VODOVODNÍ PŘÍPOJKA Z DOKUMENTACE/DIGITALIZACÍ
	VODOVODNÍ PŘÍPOJKA PŘIBLIŽNĚ
	CHRÁNIČKA
	VODOVODNÍ SHYBKA
	PÁSMO HYGIENICKÉ OCHRANY 1. STUPNĚ
	PÁSMO HYGIENICKÉ OCHRANY 2. STUPNĚ - VNITŘNÍ
	PÁSMO HYGIENICKÉ OCHRANY 2. STUPNĚ - VNĚJŠÍ
	POVRCHOVÝ ZDROJ VODY
	STUDNA/VRT
	PRAMENNÍ JÍMKA
	JÍMACÍ ZÁŘEZ
	AT STANICE
	ČERPACÍ STANICE PITNÉ VODY
	PODZEMNÍ HYDRANT
	NADZEMNÍ HYDRANT
	FONTÁNKA
	HYDRANT - KALNÍK
	KALOSVOD
	HYDRANT - VZDUŠNÍK
	AUTOMATICKÝ VZDUŠNÍK
	CHLOROVACÍ STANICE
	VODOVODNÍ ŠACHTA
	KALNÍKOVÁ ŠACHTA
	VZDUŠNÍKOVÁ ŠACHTA
	PŘÍPOJKOVÁ ŠACHTA
	UZÁVĚR VODY (SEKČNÍ/PŘED HYDRANTEM/NA PŘÍPOJCE)
	ÚPRAVNA VODY
	VODOJEM PODZEMNÍ
	VODOJEM NADZEMNÍ
	ORIENTAČNÍ SLOUPEK
	REDUKCE TLAKU
	ZASLEPENÍ ŘADU
	ZASLEPENÍ PŘÍPOJKY
	NEPROPOJENÉ KŘÍŽENÍ

KANALIZACE:

	GRAVITAČNÍ KANALIZACE DEŠŤOVÁ S OCHRANNÝM PÁSMEM
	GRAVITAČNÍ KANALIZACE JEDNOTNÁ S OCHR. PÁSMEM
	GRAVITAČNÍ KANALIZACE SPLAŠKOVÁ S OCHR. PÁSMEM
	GRAVITAČNÍ KANALIZACE ZRUŠENÁ
	KANALIZAČNÍ VÝTLAK JEDNOTNÝ S OCHR. PÁSMEM
	KANALIZAČNÍ VÝTLAK SPLAŠKOVÝ S OCHR. PÁSMEM
	KANALIZACE TLAKOVÁ JEDNOTNÁ S OCHR. PÁSMEM
	KANALIZACE TLAKOVÁ SPLAŠKOVÁ S OCHR. PÁSMEM
	KANALIZACE PODTLAKOVÁ SPLAŠKOVÁ S OCHR. PÁSMEM
	VÝTLAK/TLAKOVÁ/PODTLAKOVÁ K. ZRUŠENÁ
	CHRÁNIČKA
	PŘÍPOJKA DEŠŤOVÁ
	PŘÍPOJKA JEDNOTNÁ
	PŘÍPOJKA SPLAŠKOVÁ
	KANALIZAČNÍ SHYBKA
	PÁSMO OCHRANY PROSTŘEDÍ KOLEM KAN. ZAŘÍZENÍ
	ČERPACÍ STANICE ODPADNÍCH VOD
	PODTLAKOVÁ STANICE ODPADNÍCH VOD
	ZPĚTNÁ Klapka
	VPUSŤ
	RETENČNÍ NÁDRŽ
	DEŠŤOVÁ NÁDRŽ
	KANALIZAČNÍ ŠACHTA
	KANALIZAČNÍ ŠACHTA S ULIČNÍ VPUSŤÍ DEŠŤOVÉ VODY
	SPADIŠTĚ
	SKLUZ
	UZÁVĚR TLAKOVÉ KANALIZACE (SEKČNÍ/DOMOVNÍ)
	ODVZDUŠŇOVACÍ VENTIL, PROPLACHOVACÍ SOUPRAVA
	ODLEHČOVACÍ KOMORA
	VÝUSŤ
	LAPÁK SPLAVENIN
	ORIENTAČNÍ SLOUPEK
	ČISTÍRNA ODPADNÍCH VOD
	STRATEGICKÁ PLOCHA VaK
	OPLOCENÍ
	PŮDORYS NADZEMNÍHO OBJEKTU
	PŮDORYS PODZEMNÍHO OBJEKTU

ELEKTRO:

	KABEL NN S OCHRANNÝM PÁSMEM VEDENÍ
	PŘÍPOJKOVÁ SKŘÍŇ
	ELEKTRICKÁ SKŘÍŇ
	CHRÁNIČKA
	ROZVADĚČ
	TRAFOSTANICE
	TRANSFORMÁTOR